


Polska Spółka Gazownictwa sp. z o.o.  
Oddział Zakład Gazowniczy w Zabrze  
ul. Szczęść Boże 11, 41-800 Zabrze



**Gazownia w Tychach**  
ul. Barbary 25, 43-100 Tychy  
tel. 22 444 33 33  
gazownia.tychy@psgaz.pl

**DROCAD Sp. z o.o.**  
**ul. Katowicka 202**  
**43-100 Tychy**

Wasz znak: DCD/651/976\_25/2025/TS  
Nasz znak: PSGZA.0170.763.160147498.25

Tychy, 2025-10-16

Dot.: uzgodnienie dla projektowanego zadania pn. : „Budowa parkingu przy ul. Gen.CH. De Gaulle'a 3-9 w Tychach”.

W odpowiedzi na Państwa pismo przesyłamy mapę z potwierdzoną geodezyjnie czynną siecią gazową niskiego ciśnienia. W zaznaczonym zakresie nie posiadamy sieci gazowej podwyższonego średniego ciśnienia i wysokiego ciśnienia obsługiwanej przez PSG sp. z o. o. Oddział Zakład Gazowniczy w Zabrze Dział Stacji i Sieci Gazowych.

Uzgodniono z uwagami projekt zagospodarowania terenu:

1. Przy pracach projektowych oraz pracach wykonawczych należy zachować strefę kontrolowaną zgodnie z załącznikiem nr 2 tabela nr 2 Rozporządzenia Ministra Gospodarki z dnia 26 kwietnia 2013r w sprawie warunków technicznych, jakim powinny odpowiadać sieci gazowe /Dz. U. 2013 poz. 640/,
2. Odległość pionowa mierzona od górnej zewnętrznej ścianki gazociągu lub rury ochronnej na gazociągu powinna wynosić nie mniej niż 0,8m do projektowanej nawierzchni parkingu przy czym nie mniej niż 0,3m od spodu konstrukcji nawierzchni.
3. W przypadku niezachowania normatywnych odległości od gazociągów oraz innych zmian mających wpływ na eksploatację i bezpieczeństwo sieci gazowej, należy wystąpić o wydanie stosownych warunków technicznych przebudowy sieci gazowej. Przebudowa gazociągu winna być wykonana staraniem i na koszt Inwestora.
4. Miejsca parkingowe w strefie kontrolowanej sieci gazowej wykonać z materiałów rozbieralnych i przepuszczalnych,
5. Armaturę gazową należy zabezpieczyć skrzynkami ulicznymi i wyprowadzić do poziomu terenu.
6. Posadowienie sieci gazowej określić poprzez wykonanie przekopów kontrolnych w obecności naszego przedstawiciela.
7. Wszelkie prace w rejonie sieci gazowej prowadzić ręcznie, bez użycia sprzętu mechanicznego, z zachowaniem szczególnej ostrożności i pod nadzorem przedstawiciela PSG.
8. Przed zasypaniem odkrytego gazociągu należy uzyskać opinię od naszego przedstawiciela.
9. Należy zapewnić dostęp do kontroli i prac eksploatacyjnych dla ww. sieci gazowej.
10. Nie lokalizować w pasie eksploatacyjnym gazociągu sprzętu i materiałów budowlanych.
11. W przypadku uszkodzenia sieci gazowej wykonawca będzie obciążony kosztami usunięcia awarii oraz poniesionych strat paliwa gazowego.

**VERTE**

12. Nie posiadamy planowanych do zrealizowania inwestycji na przedmiotowym terenie, chyba, że wystąpią nieplanowane awarie sieci gazowej. Jednocześnie informujemy, iż wszelkie inwestycje związane z rozbudową sieci gazowej będą realizowane w miarę występowania przyszłych odbiorców o warunki techniczne przyłączenia do sieci gazowej i po zawarciu umowy przyłączeniowej.


Każdą zmianę w stosunku do załączonego planu należy uzgodnić z Gazownią w Tychach.

W przypadku prowadzenia robót w pobliżu naszych urządzeń inwestor winien skontaktować się z Gazownią w Tychach, ul. Barbary 25 **celem ustalenia nadzoru nad w/w robotami**. Nadzór wykonujemy odpłatnie, na który inwestor powinien przesłać pisemne zlecenie na min. 14 dni przed planowym rozpoczęciem robót z podanymi warunkami płatności, podając datę i znak uzgodnienia.

Uzgodnienie ważne jest **na okres 2 lat** licząc od daty wystawienia niniejszego pisma.

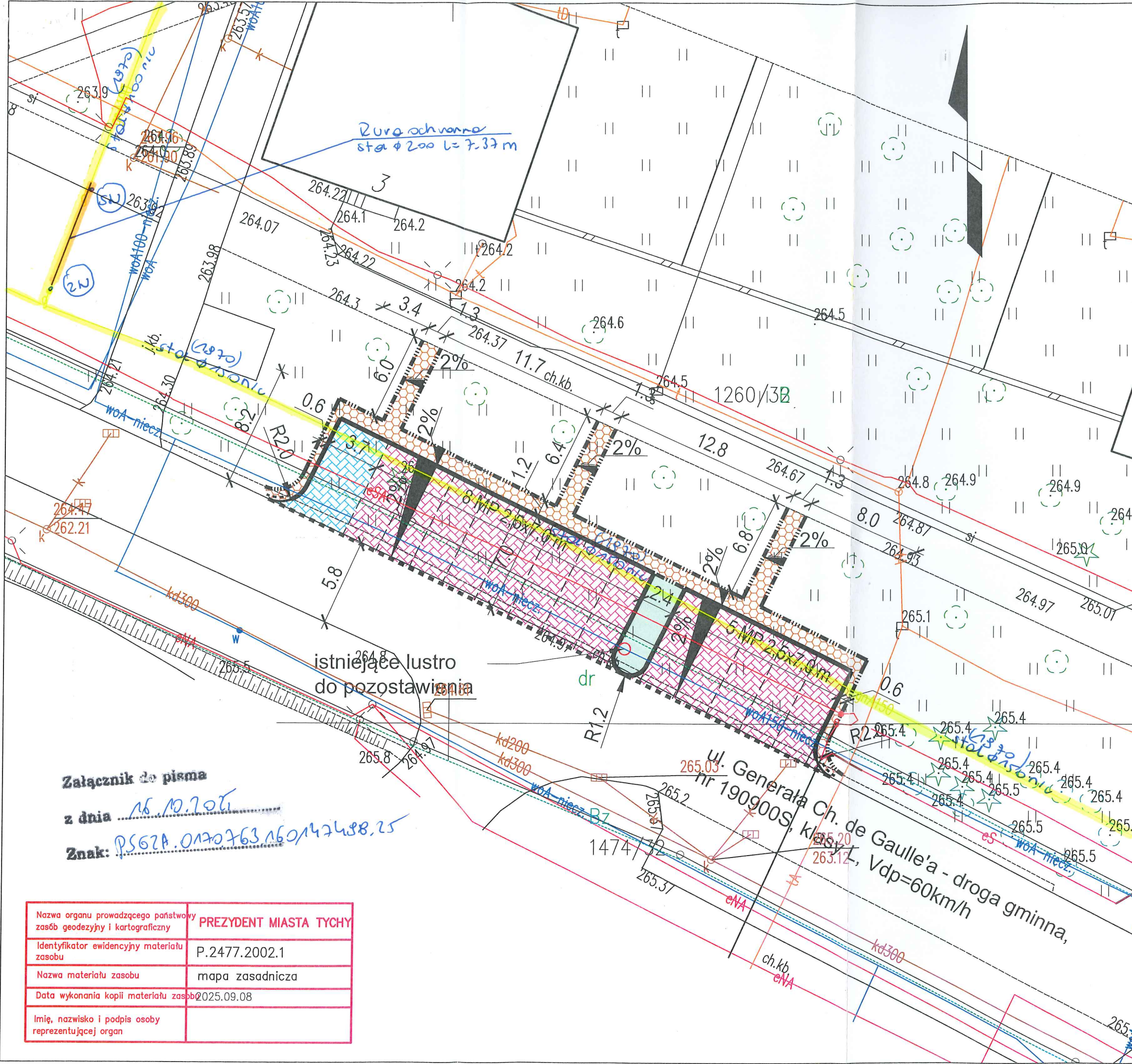
**UWAGA:**

Informujemy, że niniejsze uzgodnienie rozpatrzono w zakresie sieci rozdzielczej. W zakresie sieci przesyłowej jednostką odpowiedzialną jest Operator Gazociągów Przesyłowych Gaz-System S.A. Oddział w Świerklanach, ul. Wodzisławska 54, 44-266 Świerklany.

ZASTĘPA KIEROWNIKA  
Gazownia w Tychach  
  
Wiktor Matuszek

Załącznik: 1 egz. mapy  
Kopia: 0170  
symbol usługi: 5.3.1.1  
Fakturę VAT za uzgodnienie przesłaliśmy w terminie późniejszym  
Sporządziła: Aleksandra Lipina

Administratorem danych osobowych jest PSG sp. z o.o. z siedzibą przy ul. Bandrowskiego 16, 33-100 Tarnów. Szczegółowa informacja nt. przetwarzania danych osobowych znajduje się na stronie [psgaz.pl](http://psgaz.pl) w zakładce o nas.



LEGENDA:

- krawężnik drogowy betonowy 15x30x100
- - - - - obrzeże betonowe 8x30x100
- - - - - krawężnik drogowy betonowy 15x30x100 obniżony do 2 cm
- - - - - krawężnik betonowy najazdowy 15x22x100 wyniesiony na 2 cm
- - - - - krawędź załamania / zmiany nawierzchni
- [Symbol] chodnik o nawierzchni z kostki betonowej
- [Symbol] miejsce parkingowe zwykłe o nawierzchni z kostki betonowej
- [Symbol] miejsce parkingowe dla niepełnosprawnych o nawierzchni z kostki betonowej
- [Symbol] zieleniec

Młodszy Specjalista  
ds. Technicznych

Aleksandra Lipina

\* UWAGA: Wymiary projektowanych miejsc parkingowych to 2,5 m x 5,0 m (dodano 2,0 m ze względu na widoczność)

potwierdzone  
geodezyjny przebieg stacji  
rura ochronna nie

(SW) ścieżka wozowa  
(2N) zombienie nie

Załącznik do pisma

z dnia 16.10.2025

Znak: P562A.0170763160147488.25

istniejące lustro  
do pozostawienia

ul. Generała Ch. de Gaulle'a - droga gminna,  
nr 190900S, klasy I, Vdp=60km/h

Nazwa organu prowadzącego państwowy zasób geodezyjny i kartograficzny	PREZYDENT MIASTA TYCHY
Identyfikator ewidencyjny materiału zasobu	P.2477.2002.1
Nazwa materiału zasobu	mapa zasadnicza
Data wykonania kopii materiału zasobu	2025.09.08
Imię, nazwisko i podpis osoby reprezentującej organ	

Biuro projektowe:

**DROCAD**  
sp. z o.o.

ul. Katowicka 202 43-100 Tychy Tel. 32 72 20 500 www.drocad.pl biuro@drocad.pl

Inwestor:

Tyska Spółdzielnia Mieszkaniowa "OSKARD"  
ul. H. Dąbrowskiego 39, 43-100 Tychy

Temat zadania:

Projekt budowy parkingu przy  
ul. Gen. Ch. de Gaulle'a 3-9 w Tychach

Adres obiektu  
budowlanego:

Miejscowość:  
TYCHY

Powiat:  
M.TYCHY

Województwo:  
ŚLĄSKIE

Stadium:

KPP

Nazwa rysunku:

Plan sytuacyjny

ZESPÓŁ PROJEKTOWY

Funkcja:	Imię, Nazwisko:	Uprawnienia:	Podpis:
Projektant:	inż. Tomasz SKRABAKA	SLK/7186/PWBD/17	[Podpis]
Asystent projektanta:	-	-	-
Asystent projektanta:	-	-	-
Asystent projektanta:	-	-	-
Projektant Sprawdzający:	-	-	-

Projekt:	Skala:	Data:	Branża:	Nr rys.:	Arkusz:
976_25	1:250	09.2025	drogi	02	1z1